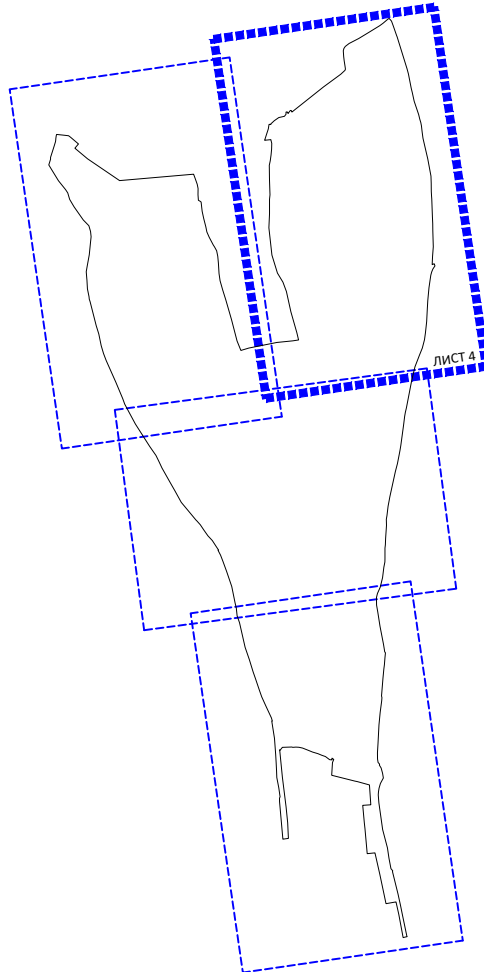
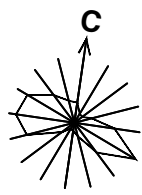
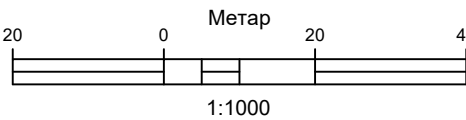


ПЛАН ДЕТАЉНЕ РЕГУЛАЦИЈЕ
ЗА ТУРИСТИЧКО-УГОСТИТЕЉСКИ КОМПЛЕКС
И ПРИСТУПНУ САОБРАЋАЈНИЦУ
НА ПОТЕСУ "СЕЛЕУШ" У КО ИРИГ

- НАЦРТ -



ШЕМА ЛИСТОВА

ПЛАНИРАНА ДЕТАЉНА НАМЕНА ПОВРШИНА И ОБЈЕКТА - ЛИСТ 4

- ГРАЂЕВИНСКО ЗЕМЉИШТЕ
- ТУРИСТИЧКО-УГОСТИТЕЉСКА ЗОНА
 - ПРИСТУПНА САОБРАЋАЈНИЦА
 - ПЕШАЧКО-БИЦИКЛИСТИЧКА СТАЗА
 - ЗЕЛЕНЕ ПОВРШИНЕ УЗ КОЛОВОЗ
- ПОЉОПРИВРЕДНО ЗЕМЉИШТЕ
- ВИНОГРАДСКО-ВОЂАРСКА ЗОНА
 - ОСТАЛО ПОЉОПРИВРЕДНО ЗЕМЉИШТЕ
 - НЕКАТЕГОРИСАНИ ПУТ
- ВОДНО ЗЕМЉИШТЕ
- ПОТОК
 - ПРОПУСТ / МОСТ
- РЕГУЛАЦИОНА ЛИНИЈА
- ГРАНИЦА ОБУХВАТА ПЛАНА

НОСИЛАЦ ИЗДАЈЕ ПЛАНА		ОПШТИНА ИРИГ	Печат и потпис:
ОБРАЗЛАЖ		ОПШТИНА ИРИГ ОПШТИНСКО ЛИЦЕ: ЈП ЗАВОД ЗА УРБАНИЗАМ ВОЈВОДИНЕ ДИРЕКТОР: ПРЕДРАГ КНЕЖЕВИЋ, дипл.правник ПОМОЋНИК ДИРЕКТОРА: мр ВЛАДИМИР ПИХТЕР, дипл.инж.арх.	Печат и потпис:
НАЗИВ ПЛАНА	ПЛАН ДЕТАЉНЕ РЕГУЛАЦИЈЕ ЗА ТУРИСТИЧКО-УГОСТИТЕЉСКИ КОМПЛЕКС И ПРИСТУПНУ САОБРАЋАЈНИЦУ НА ПОТЕСУ "СЕЛЕУШ" У КО ИРИГ		
НАЗИВ КАРТЕ	ПЛАНИРАНА ДЕТАЉНА НАМЕНА ПОВРШИНА И ОБЈЕКТА - ЛИСТ 4		
ОДГОВОРНИ УРБАНИСТА	СВЈЕТЛАНА РЕКО, дипл.инж.арх.	Печат и потпис:	
САРАДНИЦИ	МАРИЈА ЗЕЦ, мастер инж.саобр. БАЊЕ СВИЉИЦА, дипл.инж.геод.		
E-2966	БРАНО МИЛОВАНОВИЋ, дипл.инж.мелно.	Датум: децембар 2025. год.	Број листа: 4.4